


# MIEJSCOWY PLAN ZAGOSPODAROWANIA PRZESTRZENNEGO DLA WYBRANYCH OBSZARÓW POŁOŻONYCH NA OBSZARZE WIEJSKIM GMINY ŻUROMIN

Załącznik nr 10 do Uchwały Nr ..... Rady Miejskiej w Żurominie z dnia .....



WYRYS ZE STUDIUM UWARUNKOWAŃ I KIERUNKÓW  
ZAGOSPODAROWANIA PRZESTRZENNEGO  
MIASTA I GMINY ŻUROMIN

----- granice obszaru objętego planem miejscowym

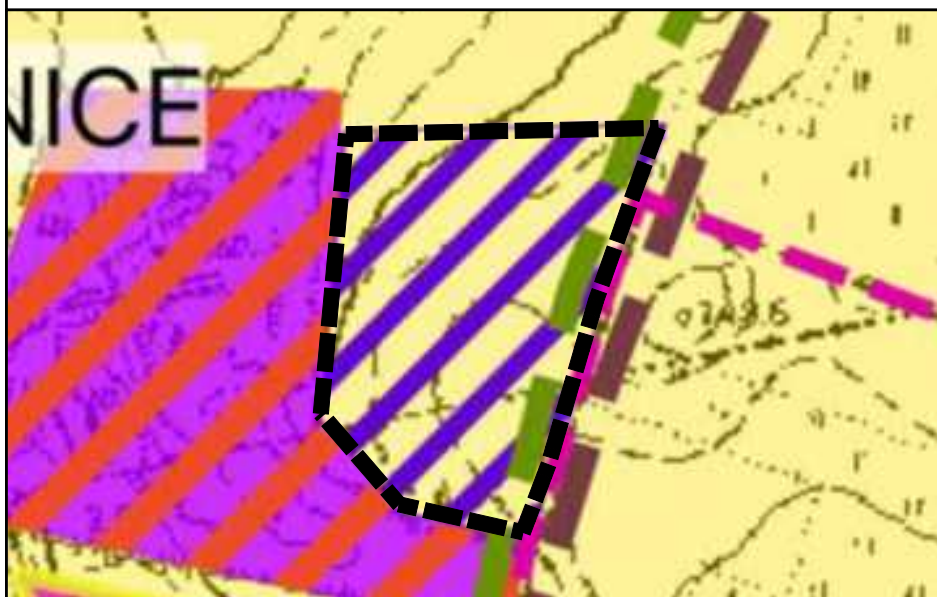
ORGAN SPORZĄDZAJĄCY  
BURMISTRZ MIASTA I GMINY  
ŻUROMIN

SKALA 1:1000

0 25 m 50 m 100 m

OBRĘB BRUDNICE

JEDNOSTKA PLANISTYCZNA BRUDNICE - symbol literowy e



## OZNACZENIA

----- granica administracyjna miasta Żuromin

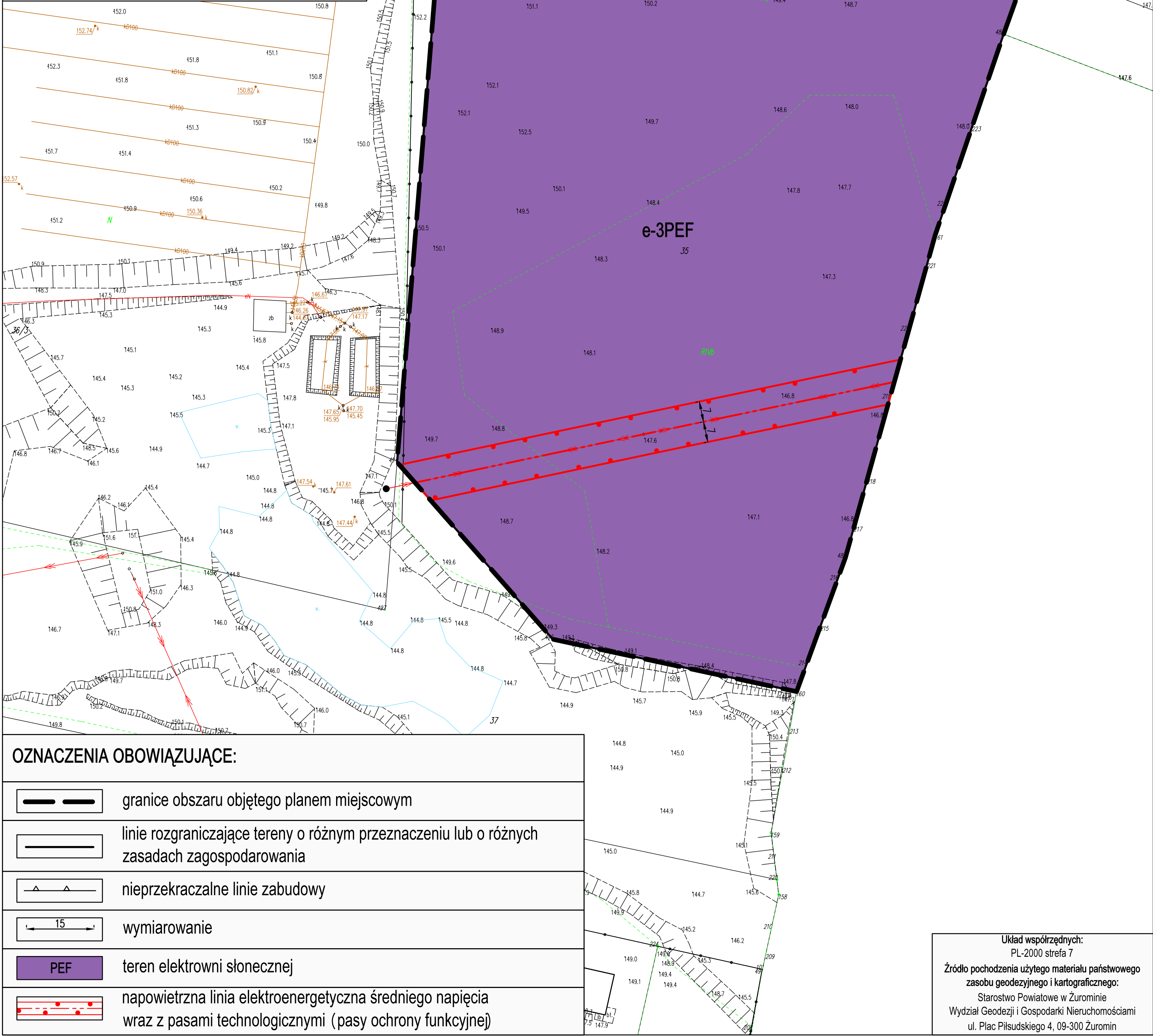
## STREFY FUNKCJONALNO-PRZESTRZENNE

----- strefa leśno-rekreacyjna

## KIERUNKI ZAGOSPODAROWANIA TERENÓW

----- tereny rozmieszczenia urządzeń wytwarzających energię  
z odnawialnych źródeł energii o mocy przekraczającej  
500 kW pochodzącej z przetwarzania światła słonecznego

----- tereny rolnicze i leśne



## OZNACZENIA OBOWIĄZUJĄCE:

----- granice obszaru objętego planem miejscowym

----- linie rozgraniczające tereny o różnym przeznaczeniu lub o różnych  
zasadach zagospodarowania

----- nieprzekraczalne linie zabudowy

15 wymiarowanie

PEF teren elektrowni słonecznej

----- napowietrzna linia elektroenergetyczna średniego napięcia  
wraz z pasami technologicznymi (pasy ochrony funkcyjnej)

Układ współrzędnych:  
PL-2000 strefa 7

Źródło pochodzenia użytego materiału państwowego  
zasobu geodezyjnego i kartograficznego:  
Starostwo Powiatowe w Żurominie  
Wydział Geodezji i Gospodarki Nieruchomościami  
ul. Plac Piłsudskiego 4, 09-300 Żuromin